


ÚZEMNÍ PLÁN PROSENICE



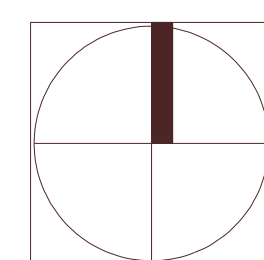
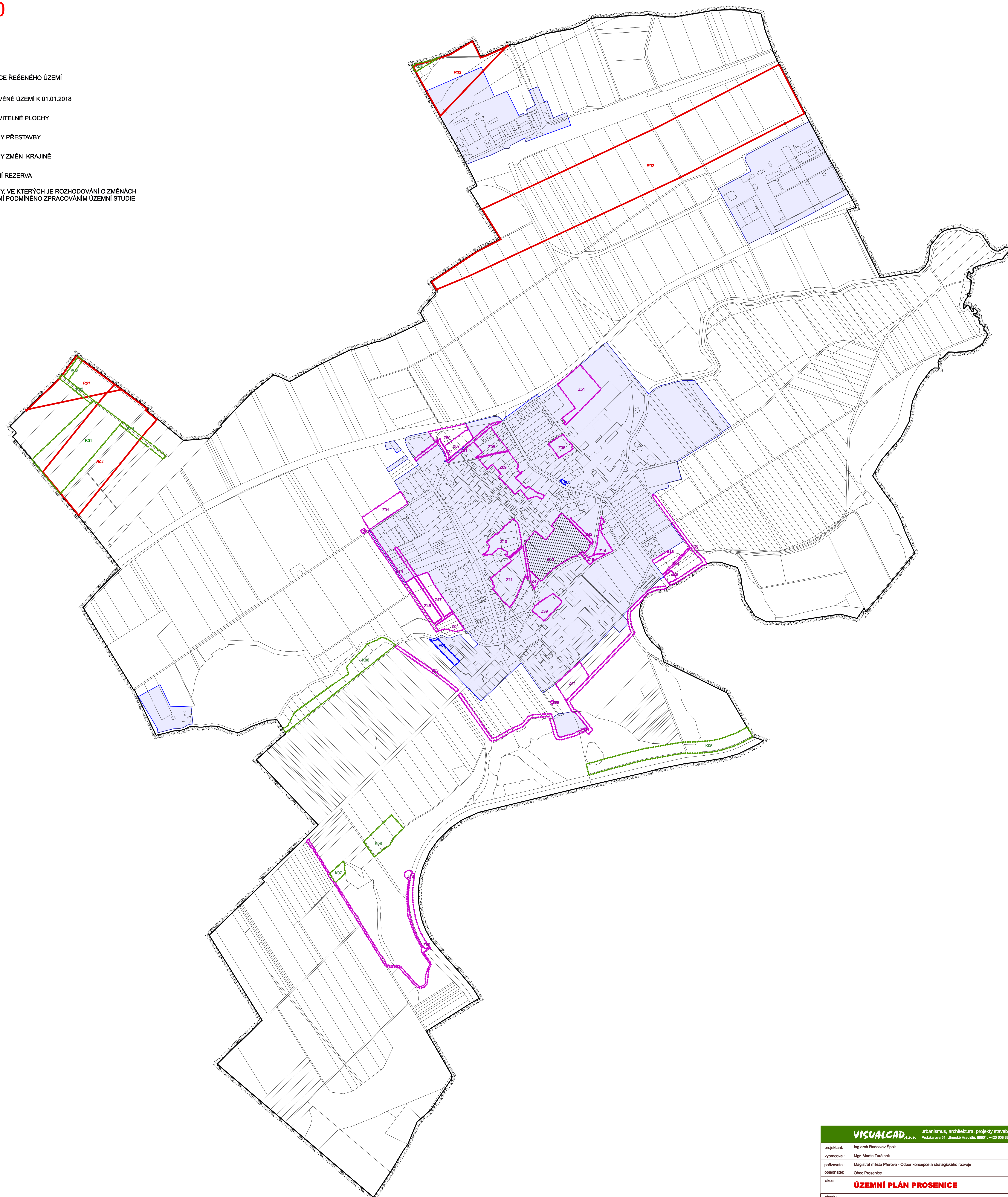
ÚPLNÉ ZNĚNÍ PO VYDÁNÍ ZMĚNY Č.1

VÝKRES ZÁKLADNÍHO ČLENĚNÍ ÚZEMÍ

1:5 000

LEGENDA:

- HRANICE ŘEŠENÉHO ÚZEMÍ
- ZASTAVĚNÉ ÚZEMÍ K 01.01.2018
- ZASTAVITELNÉ PLOCHY
- PLOCHY PŘESTAVBY
- PLOCHY ZMĚN KRAJINĚ
- ÚZEMNÍ REZERVA
- PLOCHY, VE KTERÝCH JE ROZHODOVÁNÍ O ZMĚNÁCH V ÚZEMÍ PODMÍNĚNO ZPRACOVÁNÍM ÚZEMNÍ STUDIE



VISUALCAD , urbanismus, architektura, projekty staveb, interiéry Prozborova 51, Uherská Ves u Brna, 68801, +420 602 888 514, info@visualcad.cz, visualcad.cz			
projektant:	Ing. arch. Radoslav Špok	číslo zakázky:	vis-2018-02
vypřacoval:	Mgr. Martin Turčinek	formát:	840 x 980
přizvatel:	Magistrát města Přerova - Odbor koncepce a strategického rozvoje	datum:	02/2019
objednatel:	Obec Prosenice	měřítko:	1:5000
akce:	ÚZEMNÍ PLÁN PROSENICE		ÚPLNÉ ZNĚNÍ PO VYDÁNÍ ZMĚNY Č.1
obsah:	VÝKRES ZÁKLADNÍHO ČLENĚNÍ ÚZEMÍ	číslo výkresu:	1.1